기상청

기상가뭄 1개월전망

2026년 11월 12일 발표

※ 다음 전망 발표일 : 2026년 11월 19일

기상가뭄 현황

기준일 : 11월 9일

강수 최근 6개월('26.5.10.~11.9.) 전국 누적강수량(827.3㎜)은 평년(1031.1㎜)의 79.9%입니다.

가뭄 전국 55개 시·군에 기상가뭄이 있습니다.

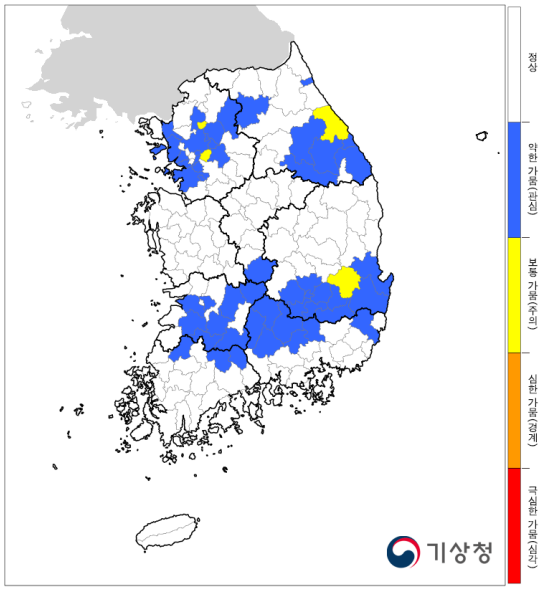

기상가뭄 전망

기준일 : 12월 20일

강수 강수량은 평년보다 대체로 많겠습니다.

※ 강수량 평년비슷범위(11.10.~12.20.): 35.2~59.6㎜

가뭄 수도권, 강원도를 중심으로 기상가뭄 발생 가능성이 있겠습니다.

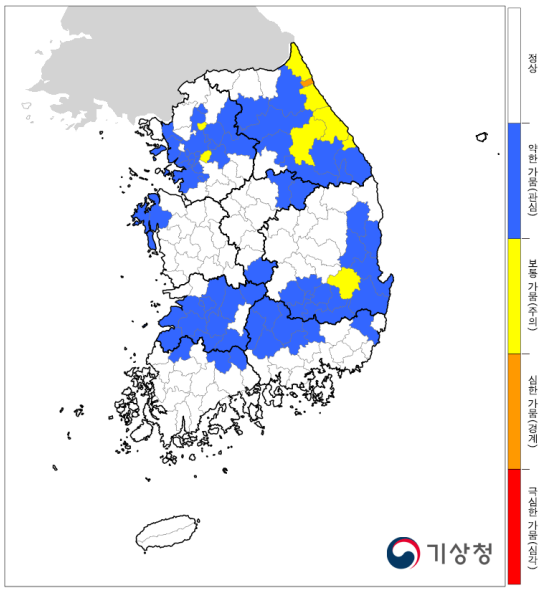

▶ 기상가뭄 판단: 최근 6개월 누적강수량을 이용한 **표준강수지수** 적용(4단계:약한-보통-심한-극심한 가뭄)

* 표준강수지수: 최근 누적강수량과 과거 동일기간의 강수량을 비교하여 가뭄 정도를 나타내는 지수

적극행정

기상가뭄 발생 지역

2026년 11월 9일(현황 기준일)

서울·인천·경기도 (18/35)		강원특별자치도 (8/18)		예천군		음성군		정읍시	약
지점명		강릉시	보	울릉군		제천시		진안군	약
가평군	약	고성군		울진군		증평군		광주·전라남도 (3/23)	
강화군		동해시	약	의성군		진천군		강진군	
고양시		삼척시	약	청도군	약	청주시		고흥군	
과천시	약	속초시	약	청송군		충주시		곡성군	약
광명시		양구군		칠곡군	약	대전·세종·충청남도 (0/17)		광양시	
광주시	약	양양군		포항시	약	계룡시		광주광역시	
구리시	약	영월군	약	부산·울산·경상남도 (7/22)		공주시		구례군	약
군포시		원주시		거제시		금산군		나주시	
김포시	약	인제군		거창군	약	논산시		담양군	
남양주시	약	정선군	약	고성군		당진시		목포시	
동두천시		철원군		기장군		대전광역시		무안군	
부천시		춘천시	약	김해시		보령시		보성군	
서울특별시	약	태백시		남해군		부여군		순천시	
성남시	보	평창군	약	밀양시		서산시		신안군	
수원시	약	홍천군		부산광역시		서천군		여수시	
시흥시	약	화천군		사천시		세종특별자치시		영광군	
안산시	약	횡성군		산청군	약	아산시		영암군	
안성시		대구·경상북도 (10/25)		양산시		예산군		완도군	
안양시		경산시	약	울산광역시		천안시		장성군	약
양주시	약	경주시	약	울주군	약	청양군		장흥군	
양평군		고령군	약	의령군	약	태안군		진도군	
여주시		구미시		진주시		홍성군		함평군	
연천군		군위군		창녕군	약	전북특별자치도 (8/14)		해남군	
오산시	약	김천시		창원시		고창군		화순군	
옹진군		달성군	약	통영시		군산시		제주특별자치도 (0/2)	
용인시		대구광역시	약	하동군		김제시	약	서귀포시	
의왕시	약	문경시		함안군		남원시	약	제주시	
의정부시	보	봉화군		함양군	약	무주군	약		
이천시		상주시		합천군	약	부안군			
인천광역시	약	성주군	약	충청북도(1/11)		순창군	약		
파주시		안동시		괴산군		완주군			
평택시		영덕군		단양군		익산시			
포천시		영양군		보은군		임실군	약		
하남시	약	영주시		영동군	약	장수군			
화성시	약	영천시	보	옥천군		전주시	약		

112	51	4	0	0
정상	약한 가뭄 (관심)	보통 가뭄 (주의)	심한 가뭄 (경계)	극심한 가뭄 (심각)

기상가뭄 예상 지역

2026년 12월 20일(전망 기준일)

서울·인천·경기도 (23/35)		강원특별자치도 (14/18)		예천군		음성군		정읍시	약
지점명		강릉시	보	울릉군		제천시	약	진안군	약
가평군	약	고성군	보	울진군		증평군		광주·전라남도 (3/23)	
강화군		동해시	보	의성군		진천군		강진군	
고양시		삼척시	약	청도군	약	청주시		고흥군	
과천시	약	속초시	심	청송군	약	충주시		곡성군	약
광명시	약	양구군		칠곡군	약	대전·세종·충청남도 (2/17)		광양시	
광주시	약	양양군	보	포항시	약	계룡시		광주광역시	
구리시	약	영월군	약	부산·울산·경상남도 (7/22)		공주시		구례군	약
군포시	약	원주시		거제시		금산군		나주시	
김포시	약	인제군	약	거창군	약	논산시		담양군	
남양주시	약	정선군	약	고성군		당진시		목포시	
동두천시	약	철원군		기장군		대전광역시		무안군	
부천시		춘천시	약	김해시		보령시		보성군	
서울특별시	약	태백시	약	남해군		부여군		순천시	
성남시	보	평창군	보	밀양시		서산시	약	신안군	
수원시	약	홍천군	약	부산광역시		서천군		여수시	
시흥시	약	화천군		사천시		세종특별자치시		영광군	
안산시	약	횡성군	약	산청군	약	아산시		영암군	
안성시		대구·경상북도 (13/25)		양산시		예산군		완도군	
안양시	약	경산시	약	울산광역시		천안시		장성군	약
양주시	약	경주시	약	울주군	약	청양군		장흥군	
양평군	약	고령군	약	의령군	약	태안군	약	진도군	
여주시		구미시		진주시		홍성군		함평군	
연천군		군위군		창녕군	약	전북특별자치도 (11/14)		해남군	
오산시	약	김천시		창원시		고창군	약	화순군	
옹진군		달성군	약	통영시		군산시		제주특별자치도 (0/2)	
용인시		대구광역시	약	하동군		김제시	약	서귀포시	
의왕시	약	문경시		함안군		남원시	약	제주시	
의정부시	보	봉화군		함양군	약	무주군	약		
이천시		상주시		합천군	약	부안군	약		
인천광역시	약	성주군	약	충청북도(3/11)		순창군	약		
파주시		안동시		괴산군		완주군	약		
평택시		영덕군	약	단양군	약	익산시			
포천시		영양군	약	보은군		임실군	약		
하남시	약	영주시		영동군	약	장수군			
화성시	약	영천시	보	옥천군		전주시	약		

91	67	8	1	0
정상	약한 가뭄 (관심)	보통 가뭄 (주의)	심한 가뭄 (경계)	극심한 가뭄 (심각)

참고자료

최근 3, 6, 12개월 강수현황 (기준일 : 11월 9일)

기간/지역		서울·인천 경기	강원			충북	대전·세종 충남	전북	광주 전남	대구 경북	부산·울산 경남	제주	전국*
			전체	영서	영동								
3개월	강수량(mm)	247.2	209.2	213.2	201.1	316.9	368.7	406.7	453.9	329.7	704.6	576.6	396.2
	평년값(mm)	398.4	466.8	432.2	536.0	405.3	423.7	426.8	432.3	394.0	470.1	540.5	430.3
	평년비(%)	62.1	46.7	50.6	38.7	78.1	87.0	95.5	105.7	84.2	148.7	104.6	91.5
6개월	강수량(mm)	768.6	747.4	766.9	708.5	820.5	908.6	757.9	894.6	700.1	1011.9	1090.5	827.3
	평년값(mm)	1081.6	1098.3	1115.7	1063.4	999.7	997.0	1018.9	1020.1	891.5	1135.7	1142.4	1031.1
	평년비(%)	71.2	68.4	69.2	66.8	82.2	91.0	74.8	87.8	77.7	87.5	92.7	79.9
12개월	강수량(mm)	924.6	932.6	941.9	914.0	1002.6	1110.7	1005.3	1220.5	873.5	1280.3	1515.5	1046.6
	평년값(mm)	1318.6	1377.1	1372.3	1386.7	1261.3	1271.7	1326.8	1390.3	1148.0	1516.0	1676.2	1331.7
	평년비(%)	70.2	68.3	69.4	66.3	79.7	87.3	76.1	87.8	75.5	83.0	88.5	78.2

* 전국은 제주를 제외한 전국 62개 지점의 평균임.

강수량 분포도

	3개월 (2026.8.10.~2026.11.9.)	6개월 (2026.5.10.~2026.11.9.)	12개월 (2025.11.10.~2026.11.9.)
누적 강수량 (㎜)	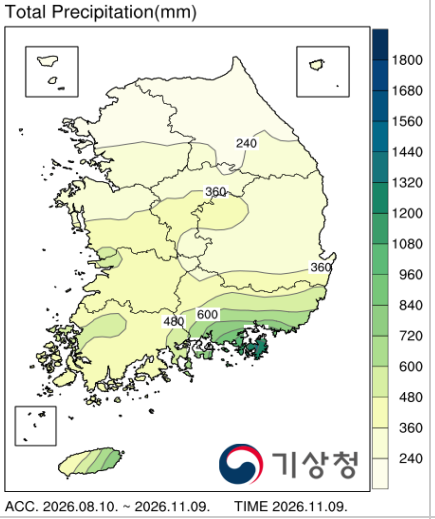	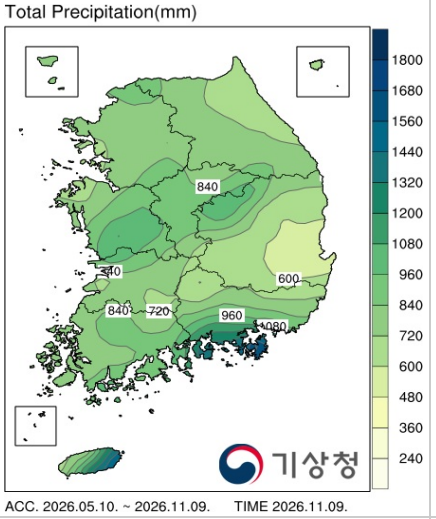	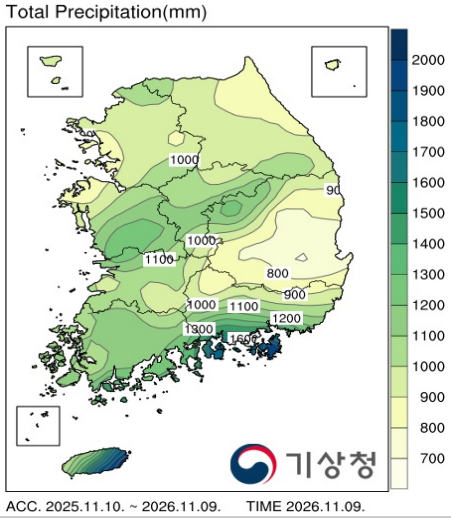
강수 평년비 (%)	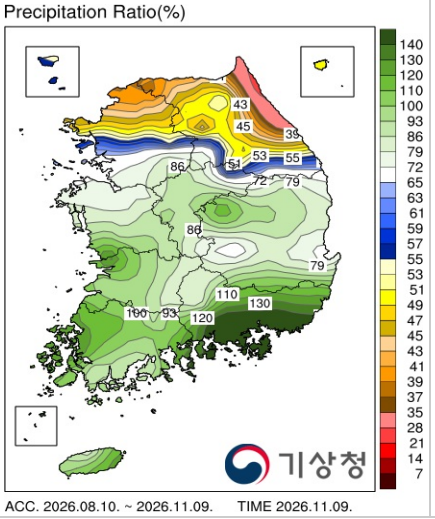	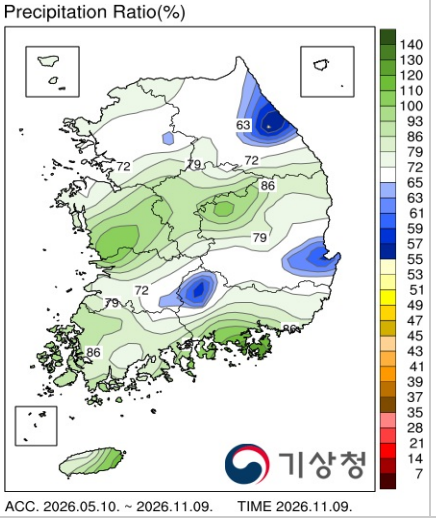	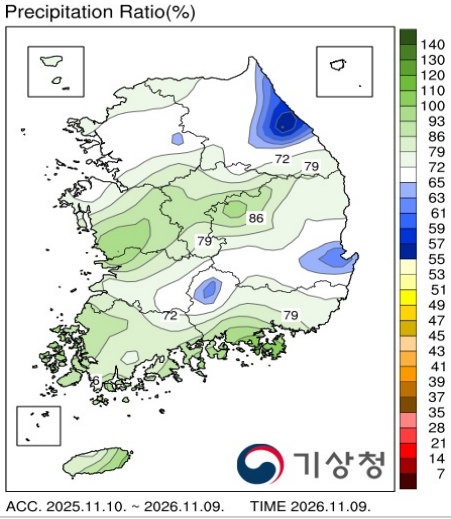

참고자료

기상가뭄 기준

약한 가뭄 (관심)	약	최근 6개월 누적강수량을 이용한 표준강수지수 -1.0이하(평년대비 약 65% 이하)로 기상가뭄이 지속될 것으로 예상되는 경우로 하되, 지역별 강수특성 반영할 수 있음.
보통 가뭄 (주의)	보	최근 6개월 누적강수량을 이용한 표준강수지수-1.5이하(평년대비 약 55% 이하)로 기상가뭄이 지속될 것으로 예상되는 경우로 하되, 지역별 강수특성 반영할 수 있음.
심한 가뭄 (경계)	심	최근 6개월 누적강수량을 이용한 표준강수지수-2.0이하(평년대비 약 45% 이하)로 기상가뭄이 지속될 것으로 예상되는 경우로 하되, 지역별 강수특성 반영할 수 있음.
극심한 가뭄 (심각)	극	최근 6개월 누적강수량을 이용한 표준강수지수-2.0이하(평년대비 약 45% 이하)가 20일 이상으로 기상가뭄이 지속되어 전국적인 가뭄 피해가 예상되는 경우로 하되, 지역별 강수특성 반영할 수 있음.

※ **기상가뭄**은 특정지역의 강수량이 평균 강수량보다 적어 건조한 기간이 일정기간 이상 지속되는 현상입니다.

※ 기상가뭄은 6개월 **표준강수지수**를 167개 시·군에 적용하고, 기상가뭄 단계는 약한-보통-심한-극심한 4단계입니다.

* 표준강수지수: 최근 6개월 누적강수량과 과거 동일기간의 강수량을 비교하여 가뭄 정도를 나타내는 지수

